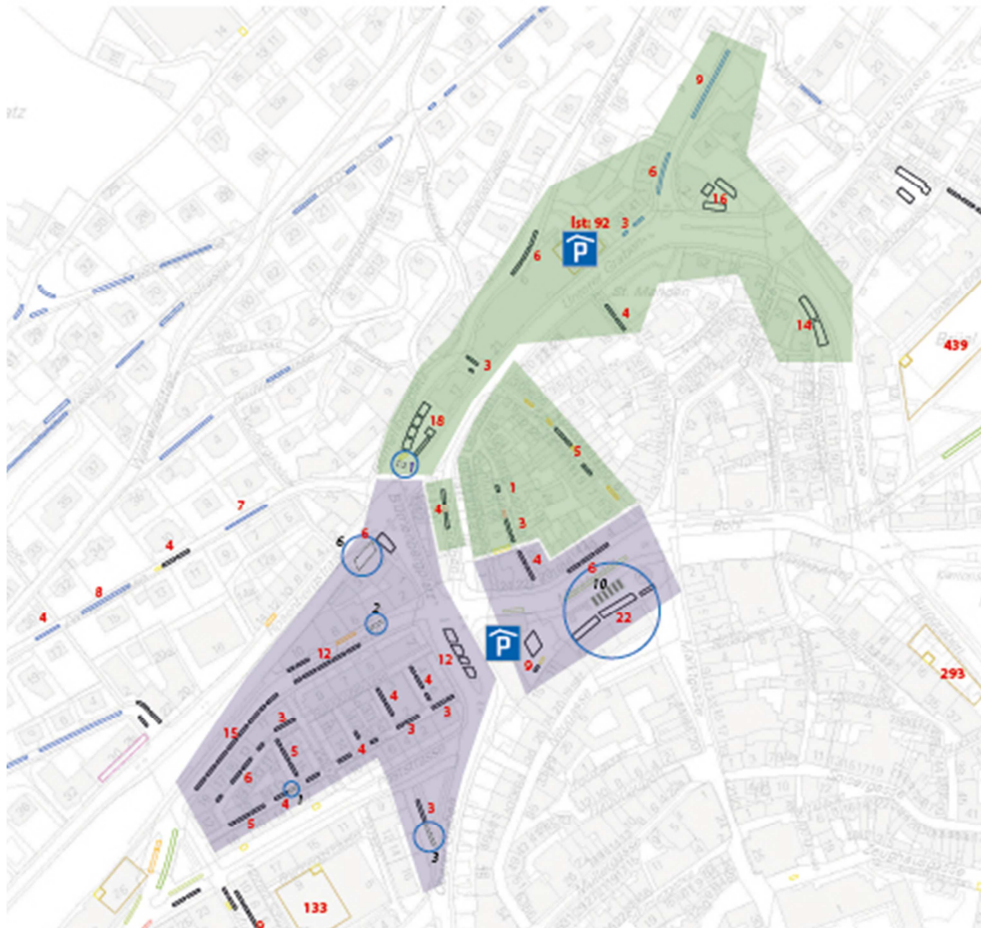


**Abbildung 1: Situation bei Realisierung beider Projekte**



### Saldierung Teil UG25

	Total	Beschreibung
PP-Aufhebung	83	65 bewirtschaftete PP: Blumenbergplatz/Unterer Graben (Nr. 21) 3 PP, Kirchgasse (St.Mangen) 4 PP, Müller-Friedbergstrasse (Nr. 6/8) 6 PP, Schwertgasse 14 PP, Unterer Graben (Nr. 1-13) 4 PP, Unterer Graben (Haus 17, Grabenhalle) 18 PP, Unterer Graben (Platztor) 16 PP 18 EBZ-Parkplätze: Böcklinstrasse 15 PP, Unterer Graben (Haus Nr. 39/41) 3 PP,
Bereits verfügt	9	Metzgergasse 5 PP, Engelgasse 4 PP
Anrechenbare frühere Aufhebungen	1	Grabenhalle 1 PP <sup>1</sup>
Marktplatz (Abend)	0	
<b>Total</b>	<b>93</b>	

<sup>1</sup> 1 öffentlich zugänglicher PP wurde im Jahr 2012 in einen IV-PP umgewandelt.

### Saldierung Teil Schibenertor

	<b>Total</b>	<b>Beschreibung</b>
PP-Aufhebung	89	89 bewirtschaftete PP: Äusseres Hofgässlein 1 PP, Bahnhofstrasse 27 PP, Bienengässlein 5 PP, Blumenbergplatz (Nr. 3) 6 PP, Hintere Bahnhofstrasse 9 PP, Hintere Poststrasse 18 PP, Inneres Hofgässlein 4 PP, Mittleres Hofgässlein 4 PP, Oberer Graben (Nr. 2-8; Mittelinsel) 12 PP, Oberer Graben (Nr. 12-14, Pärkli) 3 PP
Bereits verfügt	42	Marktplatz Gemüsemarkt 22 PP, Marktplatz Nord 6 PP, Blumenmarkt 10 PP, Engelgasse 4 PP
Anrechenbare frühere Aufhebungen	12	Blumenbergplatz 6 PP <sup>2</sup> , Oberer Graben Pärkli 3 PP <sup>3</sup> , Bahnhofstrasse 2 PP <sup>4</sup> , Hintere Poststrasse 1 PP <sup>5</sup>
Marktplatz (Abend)	10	Marktplatz (Abend) 50 % von 20 PP
<b>Total</b>	<b>153</b>	

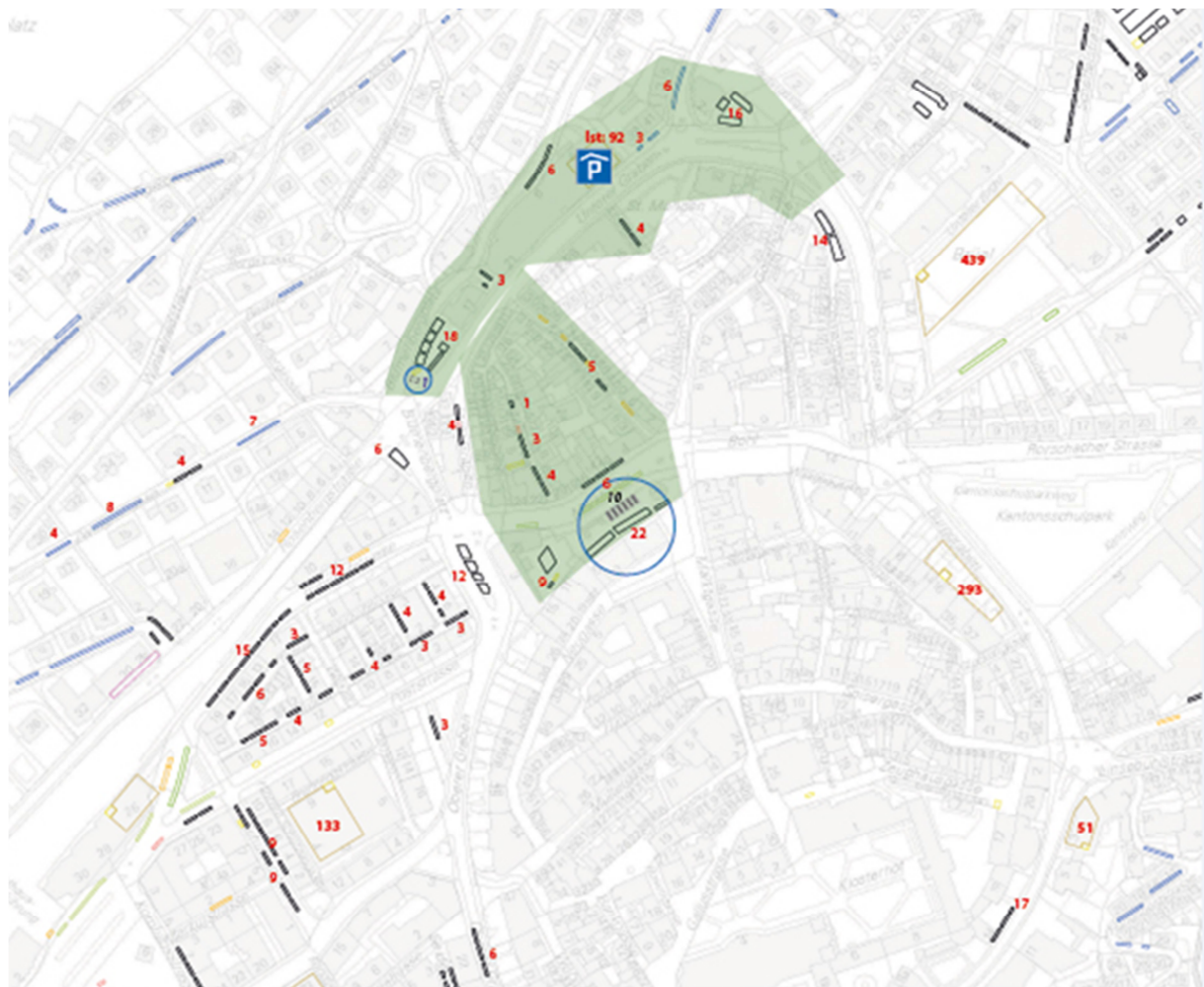
<sup>2</sup> Umwandlung von 6 öffentlich zugänglichen PP in 6 festvermietete Parkplätze im Jahr 2010 auf Boden des Verwaltungsvermögens der Stadt.

<sup>3</sup> Aufhebung von 3 PP im Jahr 2011 im Zusammenhang mit Neugestaltung Poststrasse und Pärkli; sowohl zugunsten Gestaltung als auch zugunsten Entsorgungsstelle.

<sup>4</sup> Aufhebung von 2 PP im Jahr 2013 aus Gründen der Verkehrssicherheit (Bushaltestelle Schibenertor).

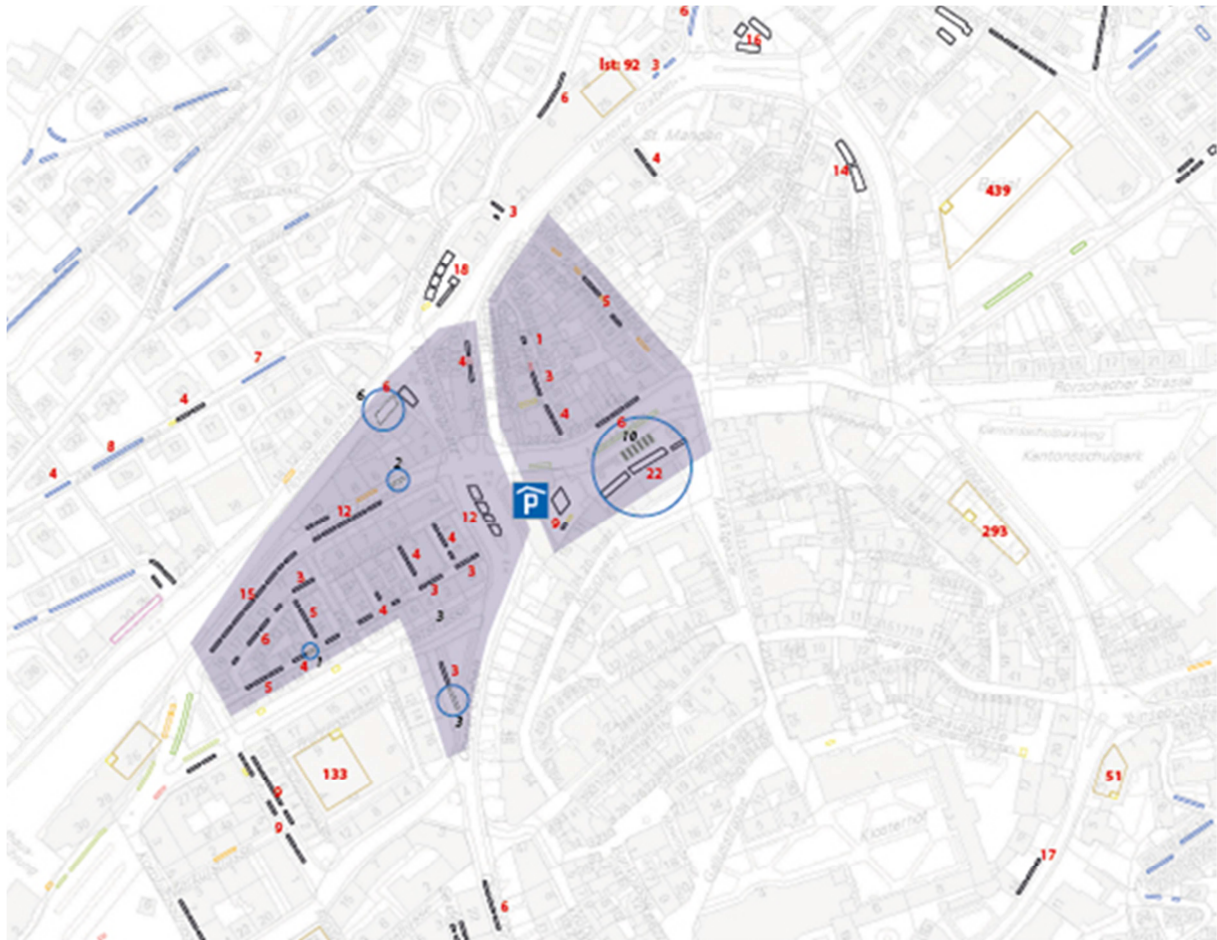
<sup>5</sup> Aufhebung von 1 PP wegen einer Gebäudezufahrt im Jahr 2014.

**Abbildung 2: Situation bei Realisierung „lediglich“ der Parkgarage UG25**



	<b>Total</b>	<b>Beschreibung</b>
PP-Aufhebung	56	47 bewirtschaftete PP: Blumenbergplatz/Unterer Graben (Nr. 21) 3 PP, Kirchgasse (St.Mangen) 4 PP, Müller-Friedbergstrasse (Nr. 6/8) 6 PP, Unterer Graben (Haus 17, Grabenhalle) 18 PP, Unterer Graben (Platztor) 16 PP 9 EBZ-Parkplätze: Böcklinstrasse 6 PP, Unterer Graben (Haus Nr. 39/41) 3 PP
Bereits verfügt	51	Marktplatz Gemüsemarkt 22 PP, Marktplatz Nord 6 PP, Blumenmarkt 10 PP, Engelgasse 8 PP, Metzgergasse 5 PP
Anrechenbare frühere Aufhebungen	1	Grabenhalle 1 PP
Marktplatz (Abend)	10	Marktplatz (Abend) 50 % von 20 PP
<b>Total</b>	<b>118</b>	

**Abbildung 3: Situation bei Realisierung „lediglich“ der Parkgarage Schibenertor**



	<b>Total</b>	<b>Beschreibung</b>
PP-Aufhebung	93	93 bewirtschaftete PP: Äusseres Hofgässlein 1 PP, Bahnhofstrasse 27 PP, Bienengässlein 5 PP, Blumenbergplatz (Nr. 3) 6 PP, Hintere Bahnhofstrasse 9 PP, Hintere Poststrasse 18 PP, Inneres Hofgässlein 4 PP, Mittleres Hofgässlein 4 PP, Oberer Graben (Nr. 2-8; Mittelinsel) 12 PP, Oberer Graben (Nr. 12-14, Pärkli) 3 PP, Unterer Graben (Nr. 1-13) 4 PP
Bereits verfügt	51	Marktplatz Gemüsemarkt 22 PP, Marktplatz Nord 6 PP, Blumenmarkt 10 PP, Engalgasse 8 PP, Metzgergasse 5 PP
Anrechenbare frühere Aufhebungen	12	Blumenbergplatz 6 PP, Oberer Graben Pärkli 3 PP, Bahnhofstrasse 2 PP, Hintere Poststrasse 1 PP, Grabenhalle 1 PP
Marktplatz (Abend)	10	Marktplatz (Abend) 50 % von 20 PP
<b>Total</b>	<b>166</b>	